

PLAN CADASTRAL

U. A. T. SANMARTIN, JUDETUL HARGHITA

Sector Cadastral nr. 29

Sistem de Proiectie STEREO 70

Scara: 1: 2.000








UAT SINSIMION

UAT SANMARTIN

UAT SANMARTIN

UAT SANMARTIN

Legendă

-  Limita U.A.T.
-  Limita Sector Cadastral
-  Limita imobil
-  Drum
-  Limita intravilan
-  Număr sector cadastral
-  ID imobile

Prestator
SC Hargoo STC SRL
(semnatura si stampila)



Data: 08.02.2019

Achizitor
COMUNA SANMARTIN
(semnatura si stampila)



SCHIȚA CU DISPUNEREA SECTOARELOR CADASTRALE

